

II DAĻA

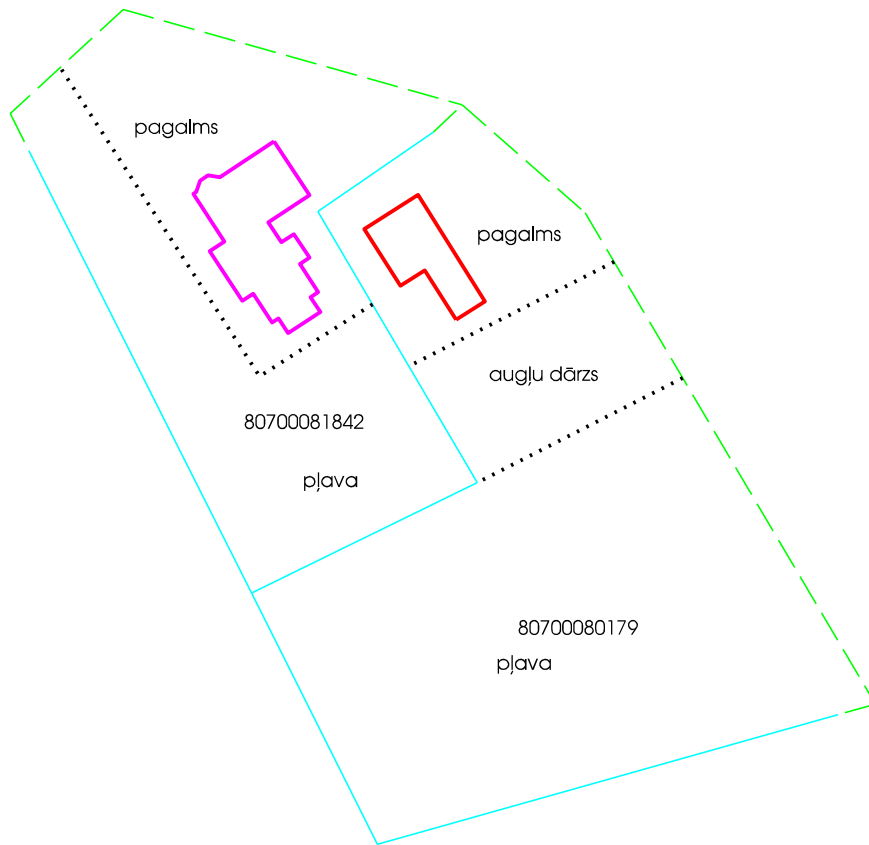
GRAFISKIE MATERIĀLI

ATRAŠANĀS VIETA

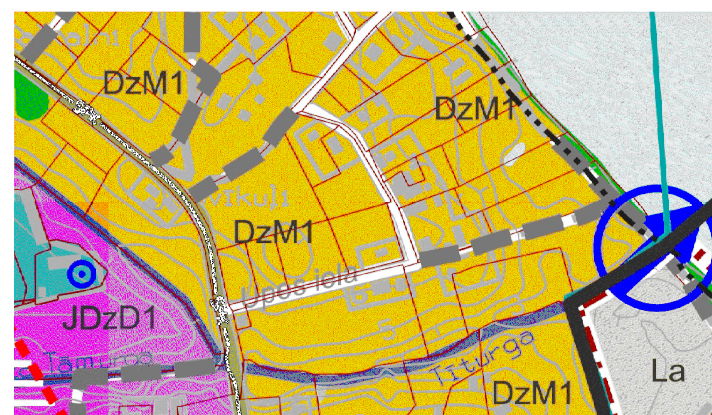


Teritorijas pašreizējā izmantošana

Zemes vienību kadastra apzīmējumi: 8070 008 1842 un 8070 008 0179



IZKOPĒJUMA FRAGMENTS NO TERITORIJAS PLĀNOJUMA



SARKANO LĪNIJU LŪZUMPUNKTU KOORDINĀTAS LKS 92 TM

Nr.	X	Y
1	301207.640	512255.582
2	301220.275	512266.638
3	301221.187	512269.708
4	301216.645	512288.946
5	301209.612	512310.867
6	301197.967	512324.417
7	301159.070	512346.943
8	301134.026	512358.900



NEKUSTAMĀ ĪPAŠUMA LIETOŠANAS MĒRĶI UN ADRESĀCIJA

Parces Nr.	NĪLM kods	Adrese
1	0601	Upesliču iela 15
2	0601	Upesliču iela 13
3	0600	Upesliču iela 11
4	0600	Upesliču iela 9
5	1101	Upesliču iela

PIEZĪMES:

1. DETĀLPLĀNOJUMA IZSTRĀDES ROBEŽA ATBILST NEKUSTAMO ĪPAŠUMU "BIMMERI" (Kad.Nr.8070 008 1842) un "Upesliču iela 9" (Kad.Nr.8070 008 0179) ROBEŽĀM 0.5410 ha PLATĪBĀ.
2. PLĀNOTĀS APBŪVES UN PIEBRAUKTUVJU IZVIETOJUMS VAR TIKT MAINĪTS IZSTRĀDĀJOT KATRA ATSEVIŠKĀ APBŪVES GABALA BŪVPROJEKTU.

APZĪMĒJUMI

- esoša zemes gabala robeža
- projektēto zemes gabalu robeža
- projektētā sarkanā līnija, lūzumpunktu Nr.
- būvlaide
- apbūves līnija
- ielas, trotuāra mala
- plānotās parces numurs
- plānotās parces platība
- zemes izmantošanas veids
- plānotā apbūve (izvietojums rekomendējošs)
- Mazstāvu dzīvojamās apbūves teritorijas (DzM1)
- Satiksmes infrastruktūras objektu teritorija (TL)
- esošā apbūve
- lokālā kanalizācija
- lokālā ūdens ņemšanas vieta

Izstrādātajam projektam PIEKRĪTU			
Izstrādātajam projektam PIEKRĪTU			

Izstrādātājs: SIA "G-BERGS" reģ. Nr. 43603020112 Tel: 26525799; e-pasts: g-bergs@inbox.lv		TERITORIJAS PLĀNOTĀS (ATĻAUTĀS) IZMANTOŠANAS PLĀNS Mērogs 1 : 500	
Direktors		proj. stad.	
Proj. vad.		DP	
Projektētājs		3.lapa	
J.Grandsbergs		Ķekavas pagasts Ķekavas novads ALEJAS "BIMMERI" (kad.Nr. 8070 008 1842) "METRAS" (kad.Nr. 8070 008 0179)	
K.Priedols		Zemes ierīkotāja Sertifikāts - Sērija BA Nr.74, izdots 15.11.2010. derīgs līdz 14.11.2020.	

PRIEKŠLIKUMS PARCEĻU ADRESĀCIJAI

Pēc detālplānojuma apstiprināšanas piešķirt adreses:

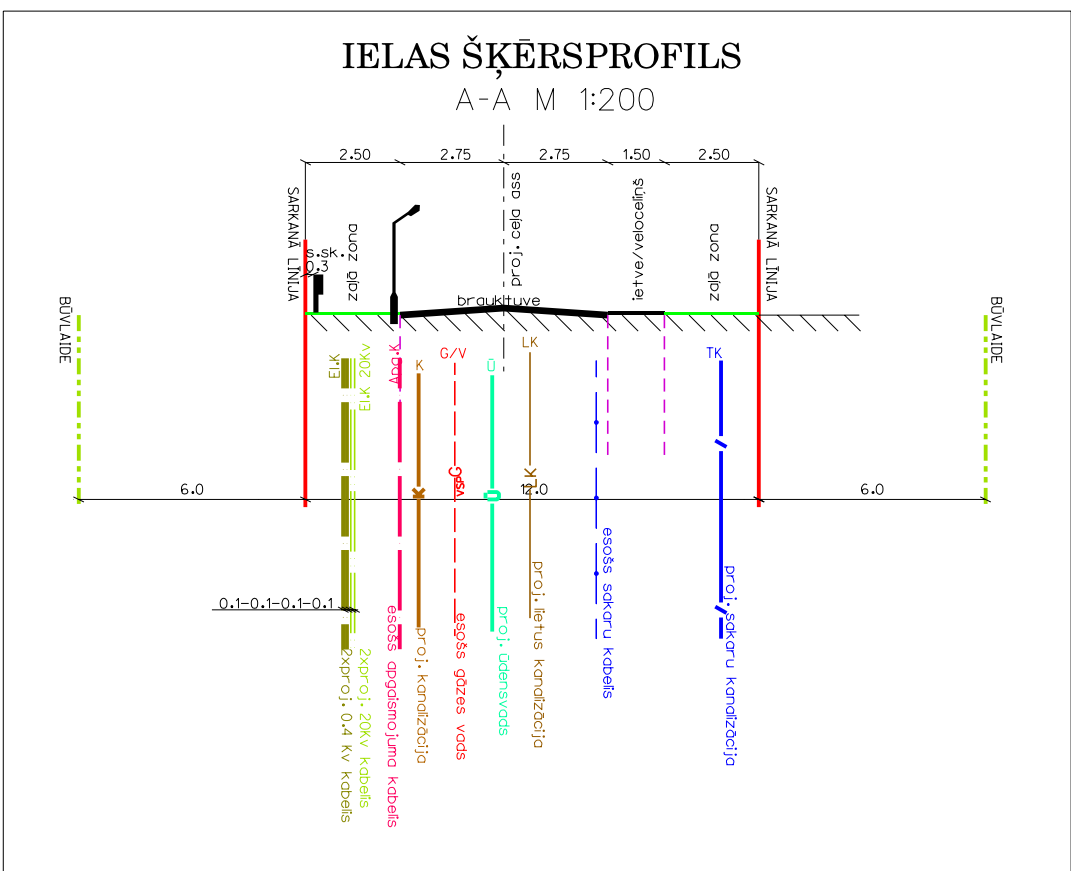
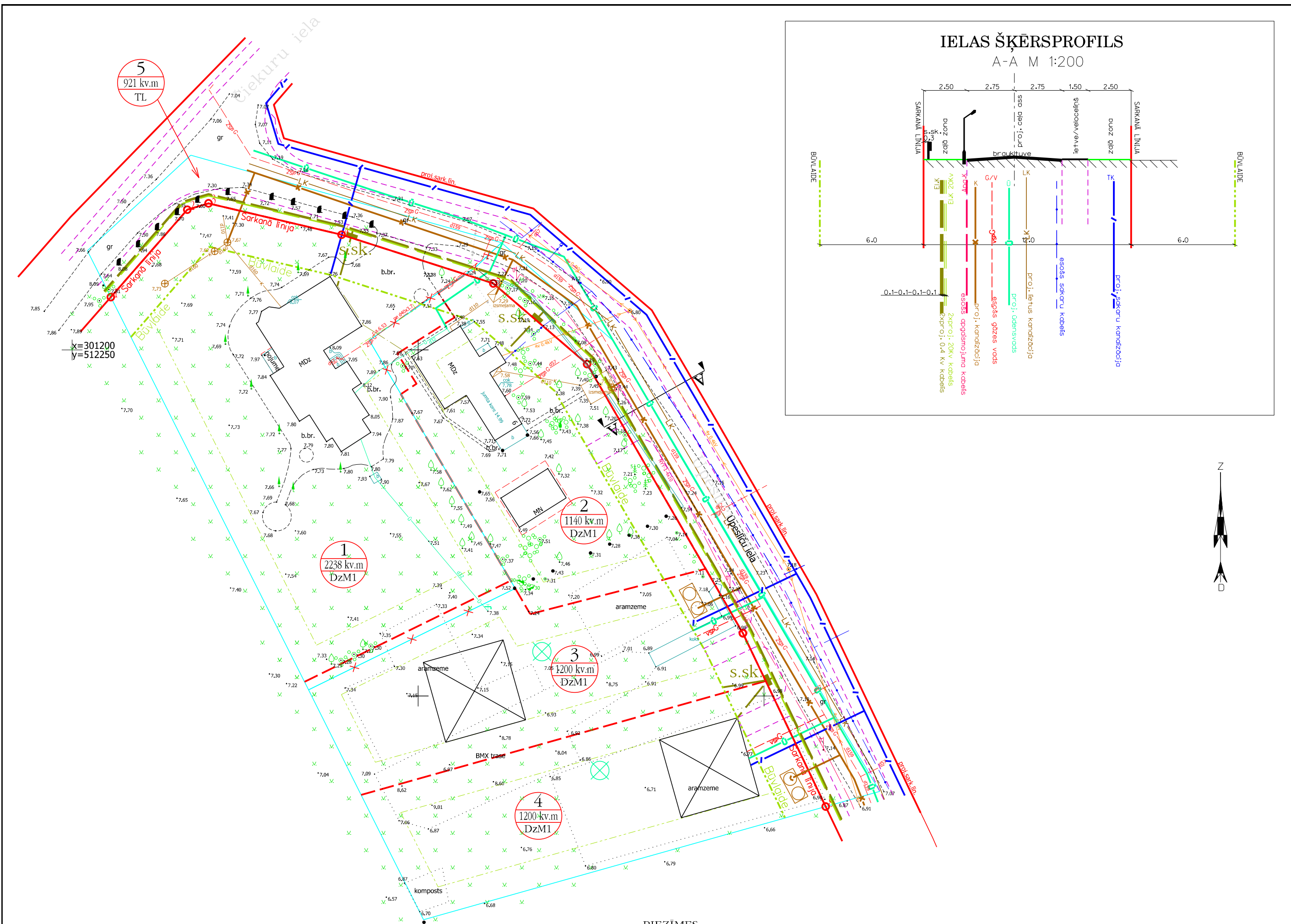
Projektētās zemes vienības		
Parceles Nr.	Platība ha	Nosaukums (adrese)
1	0.2238	Upeslīču iela 15 , Alejas, Ķekavas pagasts, Ķekavas novads
2	0.1140	Upeslīču iela 13 , Alejas, Ķekavas pagasts, Ķekavas novads
3	0.1200	Upeslīču iela 11 , Alejas, Ķekavas pagasts, Ķekavas novads
4	0.1200	Upeslīču iela 9 , Alejas, Ķekavas pagasts, Ķekavas novads
5	0.0921	Upeslīču iela , Ķekavas pagasts, Ķekavas novads

SIA „G-Bergs”
direktors

J.Grandsbergs



saskaņots.
Ķekavas novada pašvaldība
Nekustamā īpašuma speciāliste
Vaira Ozoliņa



PIEZĪMES:
1. DETĀLPLĀNOJUMA IZSTRĀDES ROBEŽĀ ATBILST NEKUSTAMO ĪPAŠUMU "BIMMERI" (Kad.Nr.8070 008 1842) un "Upešiču iela 9" (Kad.Nr.8070 008 0179) ROBEŽĀM 0.5410 ha PLATĪBĀ.
2. PLĀNOTĀS APBŪVES UN PIEBRAUKTUVJU IZVIETOJUMS VAR TIKT MAINĪTS IZSTRĀDĀJOT KATRA ATSEVIŠĶĀ APBŪVES GABALA BŪVPROJEKTU.

APZĪMĒJUMI

	esoša zemes gabala robeža		plānotās parces numurs
	likvidējama zemes gabala robeža		parces platība
	projektēto zemes gabalu robeža		zemes izmantošanas veids
	projektētā sarkanā līnija, lūzumpunktu Nr.		plānotā apbūve (izvietojums rekomendējošs)
	būvlaide		lokālā kanalizācija
	apbūves līnija		lokālā ūdens ņemšanas vieta
	ielas, trotuāra mala		
	esoša elektrisko tīklu līnija		

Izstrādātajam projektam PIEKRĪTU			
Izstrādātajam projektam PIEKRĪTU			

Izstrādātājs:
SIA "G-BERGS"
reģ. Nr.43603020112
Tel: 26525799; e-pasts: g-bergs@inbox.lv

Direktors		J.Grandsbergs
Proj. vad.		J.Grandsbergs
Projektētājs		K.Priedols

**INŽENIERTEHNIŠKO KOMUNIKĀCIJU SHĒMA
AR IELAS ŠĶĒRSPROFILIEM**
Mērogs 1 : 500

Pasūtītājs:	proj. stad.	5.lapa
	DP	
Ķekavas pagasts Ķekavas novads ALEJAS "BIMMERI" (kad.Nr. 8070 008 1842) "METRAS" (kad.Nr. 8070 008 0179)		
Zemes ierīkotāja Sertifikāts - Sērija BA Nr.74, izdots 15.11.2010. derīgs līdz 14.11.2020.		



1. DETĀLPLĀNOJUMA IZSTRĀDES ROBEŽA ATBILST NEKUSTAMO ĪPAŠUMU "BIMMERI" (Kad.Nr.8070 008 1842) un "Upešiču iela 9" (Kad.Nr.8070 008 0179) ROBEŽĀM 0.5410 ha PLATĪBĀ.
 2. PLĀNOTĀS APBŪVES UN PIEBRAUKTUVJU IZVIETOJUMS VAR TIKT MAINĪTS IZSTRĀDĀJOT KATRA ATSEVIŠKĀ APBŪVES GABALA BŪVPROJEKTU.

PIEZĪMES:

	esoša zemes gabala robeža		plānotā apbūve (izvietojums rekomendējošs)
	projektēto zemes gabalu robeža		ielas brauktuve
	projektētā sarkanā līnija, lūzumpunktu Nr.		gājēju ietve / velosceļš
	būvlaide		elektrolīnijas aizsargjosla
	apbūves līnija		
	ielas, trotuāra mala		
	autotransporta kustības virziens		
	plānotā gājēju plūsma		
	plānotās parces numurs parces platība		

Izstrādātajam projektam PIEKRĪTU			
Izstrādātajam projektam PIEKRĪTU			

Izstrādātājs: SIA "G-BERGS" reģ. Nr.43603020112 Tel: 26525799; e-pasts: g-bergs@inbox.lv		SATIKSMES INFRASTRUKTŪRAS IZVIETOJUMS AR PLĀNOTO TRANSPORTA UN GĀJĒJU PLŪSMU Mērogs 1 : 500	
Pasūtītājs:		proj. stad.	5.lapa
		DP	
Direktors	J.Grandsbergs	Ķekavas pagasts Ķekavas novads ALEJAS "BIMMERI" (kad.Nr. 8070 008 1842) "METRAS" (kad.Nr. 8070 008 0179)	
Proj. vad.	J.Grandsbergs	Zemes ierīkotāja Sertifikāts - Sērija BA Nr.74, izdots 15.11.2010. derīgs līdz 14.11.2020.	
Projektētājs	K.Priedols		